

УТВЕРЖДАЮ
Заведующий МБДОУ «Детский сад
№43 «Яблонька»
О.В.Савельева
Приказ № 198 от 02.08.2021г



ПАСПОРТ

Дорожной безопасности образовательной организации
Муниципальное бюджетное дошкольное образовательное учреждение
«Детский сад №43 «Яблонька»
(наименование образовательного учреждения)

ПАСПОРТ

Дорожной безопасности образовательной организации

Муниципальное дошкольное образовательное учреждение
"Детский сад № 43 "Яблонька"

(наименование образовательной организации)

1. Тип ОО

Детский сад

(тип)

2. Вид

Дошкольное образовательное учреждение

ДОУ, СОШ, школа-сад и т.д.

3. Юридический адрес ОО

ул. Сергея Рахманинова, д. 3-в, 392000, г. Тамбов, Тамбовская область, Российская Федерация

(юридический адрес)

4. Фактический адрес ОО

ул. Сергея Рахманинова, д. 3-в, 392000, г. Тамбов, Тамбовская область, Российская Федерация

(фактический адрес)

5. Руководители ОО:

5.1. Директор

Савельева Ольга Вячеславовна

(Ф.И.О. записывается)

72-53-92

(контактный телефон)

5.2. Заместитель директора по учебной работе

(Ф.И.О. записывается по учебной работе)

(контактный телефон)

5.3. Заместитель директора по воспитательной работе

Суворина Галина Александровна

(Ф.И.О. записывается по воспитательной работе)

72-53-92

(контактный телефон)

5.4. Педагог, ответственный за профилактику ДДП

Г. А. Суворина, заместитель заведующего

(Ф.И.О. педагога, ответственного за профилактику ДДП)

72-53-92

(контактный телефон)

Приказ № 08 от 04.08.2020г.

(по приказу о назначении)

Инспектор по пропаганде безопасности дорожного движения отдела государственной инспекции безопасности дорожного движения Управления Министерства внутренних дел Российской Федерации по городу Тамбову. Исаева Ю.В.

(подпись, Ф.И.О. сотрудника ГИБДД)

6. Закрепленный за ОО сотрудник ГИБДД

7. Ответственный работник муниципального органа управления образованием

главный специалист отдела развития ДО Малышева Ольга Владимировна

(подпись, Ф.И.О.)

8. Руководитель или ответственный работник дорожно-эксплуатационной организации, осуществляющей содержание улично-дорожной сети

Комитет городского хозяйства администрации г. Тамбова В.В. Водров

(подпись, Ф.И.О.)

9. Количество учащихся (общее)

154
(цифрами)

группа от 2 до 3 лет

1
(количество классов)

27
(количество учащихся)

группа от 3 до 4 лет

1
(количество классов)

29
(количество учащихся)

группа от 4 до 5 лет

2
(количество классов)

47
(количество учащихся)

группа от 5 до 6 лет

1
(количество классов)

29
(количество учащихся)

группа от 6 до 7 лет

1
(количество классов)

22
(количество учащихся)

(количество классов)

(количество учащихся)

(количество классов)

(количество учащихся)

(количество классов)

(количество учащихся)

(количество классов)

(количество учащихся)

(количество классов)

(количество учащихся)

(количество классов)

(количество учащихся)

(количество классов)

(количество учащихся)

10. Время занятий в ОО

9.00-11.00
(цифры, с.ч.)

11. Наличие отряда ЮИД

(возраст, пол, м)

(пол, место)

(пол, место)

12. Схема безопасного подхода к ОО

Схема

13. Фото подхода к ОО

Фото

14. Уголок по БДД+Стенд безопасного маршрута

Фото

15. Кабинет по БДД

Фото

16. Учебно-тренировочный перекрёсток

Фото

17. Школьный автобус (сведения)

Фото

18. Схемы движения школьных автобусов

Фото

19. Справки, рапорты, информации

Фото

20. Учебная программа по БДД:

"Азбука безопасности"
(название программы)

дети 3-7 лет
(возраст аудитории)

32 ч. в год
(количество часов)

А. Иванова
(разработчик программы)

21. Информация о ДТП с участием учащихся ОО:

Широта 52°72'19.5[S] 52.43 19.01°N

Долгота 41°46'02"(41.273672 E)

22. Координаты образовательной организации

23. Интенсивность движения транспортных средств единиц в час

24. Интенсивность движения пешеходов человек в час

25. Инженерное обустройство улично-дорожной сети около образовательной организации. Требуется в соответствии с нормативами:

пешеходных переходов

** из них внеуличных

остановок маршрутных ТС

троцтаров, пешеходных дорожек

26. Количество технических средств организации дорожного движения у образовательной организации

светофоров

** из них пешеходные

** Т7

знаки 5.19.1 (Z)

** из них над проезжей частью

знаки 1.23

** из них основной

** предупредительный

средства светодиадной индикации

разметка 1.14.1

** в том числе, на желтом фоне

разметка 1.24.1

искусственных неровностей

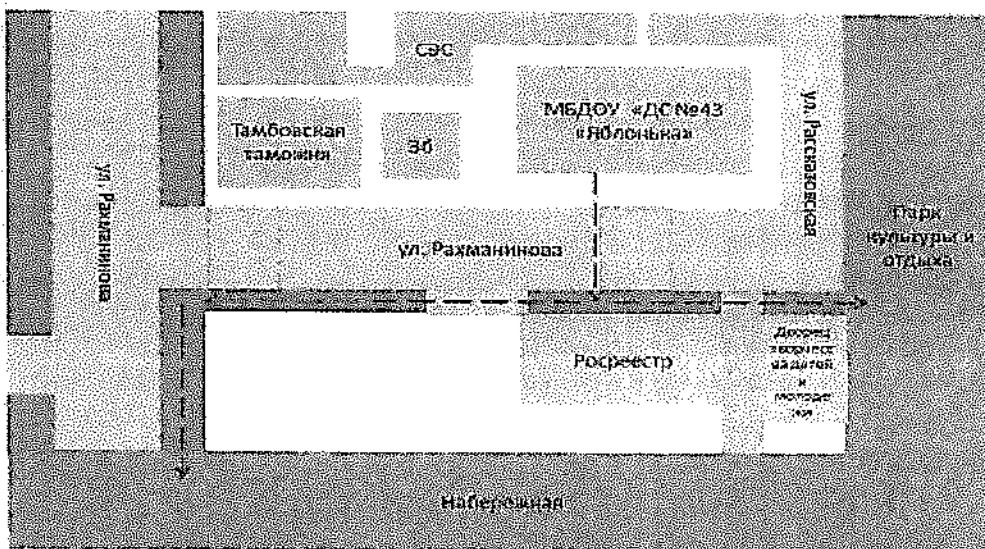
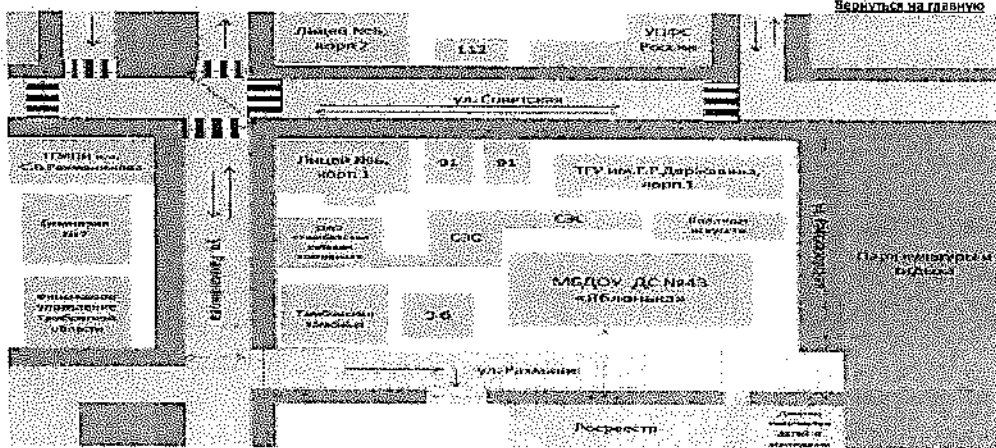
0

пешеходных ограждений





0

Схема безопасного подхода к образовательной организации (сканы, электронные схемы безопасных маршрутов)

Фото



УСЛОВНЫЕ СВОЗНАЧЕНИЯ:

-  - ИЖИЛИ ЗАСТРОЙКА
-  - ПРОЕЗЖАЯ ЧАСТЬ
-  - ПРОТУЖА
-  - НАПРАВЛЕНИЕ БЕЗОПАСНОГО ДВИЖЕНИЯ ГРУППЫ ДЕТЕЙ К ПАРКУ И НАБЕРЕЖНОЙ

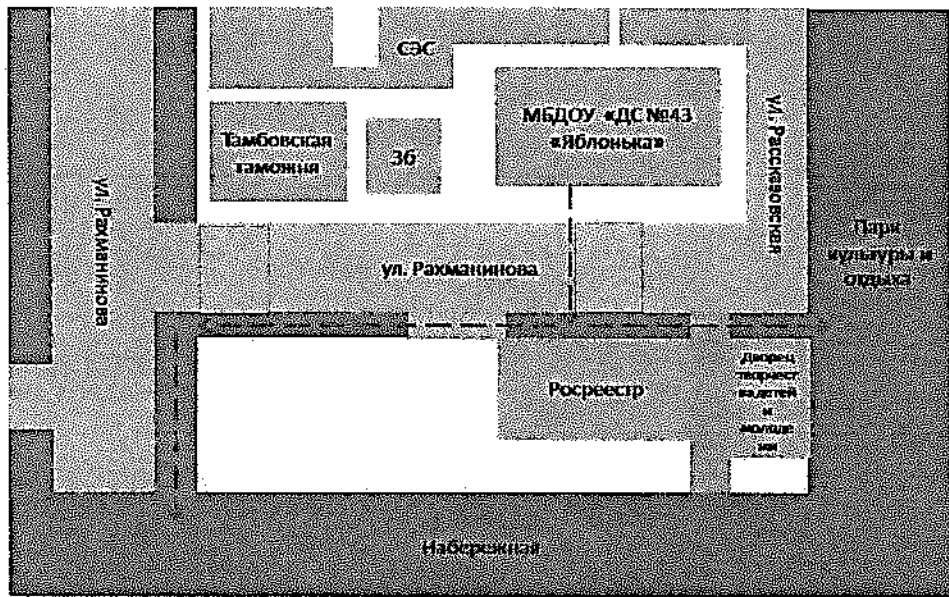
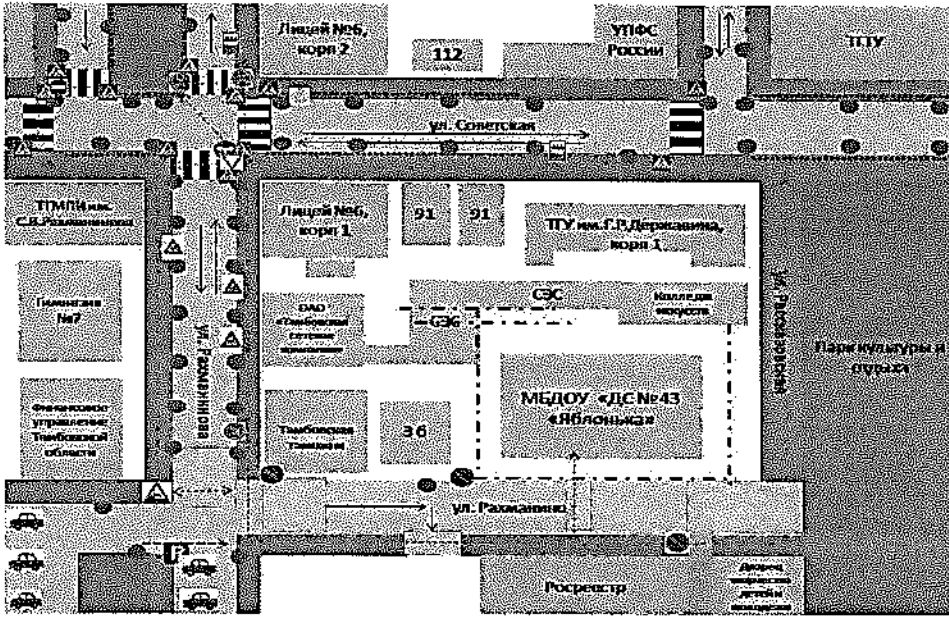


Фото подхода к образовательной организации



Ворота на главный





Фото на странице: 2

Территория подхода к учреждению. Вид на каменку.



Вид на главный вход учреждения.




Улица С. Рамазанова, вид со стороны Набережной

Улица Коммунальная, вид со стороны Набережной




Уголок БДД + Стенд безопасного маршрута

Видеть и не впасть



Фотоячейки


7



Учебно-тренировочный переезд

Видеться на главную

0



2

3



1

Фото на странице 0